

# **Historická geografia**

*doc. RNDr. Daniel Gurňák, PhD.*

*B1-548*




*Konzultačné hodiny: streda 13:00-14:45*

- **HISTORICKÁ GEOGRAFIA (1. roč. ZRR, ZEPD)**
- **HISTORICKÁ GEOGRAFIA pre učiteľov (1. roč. UGe)**
- **Vyučujúci:**  
**doc. RNDr. Daniel Gurňák, PhD. (miestnosť B1-548),**
- **[www.regionalnageografia.sk](http://www.regionalnageografia.sk)**
  
- **Prednáškový kurz poskytuje základný prehľad o historicko-geografickom vývoji Európy s dôrazom na strednú Európu od praveku až po polovicu 20. storočia. Vývoj ostatného sveta je výberovo sledovaný až v období novoveku. Cieľom kurzu je načrtnutie základných historicko-geografických súvislostí, ktoré mali zásadný význam pre formovanie súčasnej politickej, ekonomickej, mocenskej a kultúrnej diferenciácie súčasného sveta.**

- **Zdroje a odporúčaná literatúra:**
- **prednášky** (*študijný materiál bude zverejnený v PDF súbore, je ale dôležité zúčastniť sa aj prednášok, prístupové heslo súboru (resp. aj ďalších zverejnených súborov) bude zverejnené na prednáške alebo následne na vyžiadanie e-mailom*)
- **Heslo do PDF súboru:**

- **Okrem materiálov je odporúčaná nasledovná literatúra:**

- **Gurňák (2019): Štáty v premenách storočí - Svetové, európske, slovenské a české dejiny najstarších čias do súčasnosti.** Mapa Slovakia Plus, Bratislava – dejepisný atlas
- Gurňák (2017): Štáty v premenách storočí od úsvitu dejín do súčasnosti. Mapa Slovakia Plus, Bratislava – dejepisný atlas
- Gurňák (2004): Štáty v premenách storočí. Mapa Slovakia, Bratislava, – dejepisný atlas
- **Kršák a kol. (2009): Ottov historický atlas Slovenska.** Ottovo nakladateľství, Bratislava
- **Gurňák (2013): Svetové a národné dejiny – Dejepisný atlas pre základné školy.** Mapa Slovakia, Bratislava



- **Kónya a kol. (2013): Dejiny Uhorska, Vydavateľstvo Prešovskej univerzity v Prešove, Prešov**
- **Könemann, Štefánik, Gurňák a kol. (2011): Historica – Veľký atlas svetových dejín s viac ako 1200 mapami, Slovart, Bratislava**
- **a iné ľubovoľné lexikóny a prehľadové publikácie k svetovým, európskym a národným dejinám...**

## Spôsob hodnotenia predmetu:

### HISTORICKÁ GEOGRAFIA (odbor)

- **Absolvovanie „cvičného testu“ 9. 11. 2022 (v prípade prezenčnej výučby) (30% záverečného hodnotenia)**
- **v prípade neabsolvovania cvičného testu sa automaticky nutné minimum záverečného testu stanovuje na 75 %!!!**
- **Úspešné absolvovanie záverečného písomného testu (minimálne 50% úspešnosť!!!).**
- **zisk minimálne 60% z maximálneho ohodnotenia predmetu (zadania a testu) („cvičný“ test 30% a záverečný písomný test 70% záverečného hodnotenia):**

92-100 % A

84-91 % B

76-83 % C

68-75 % D

60-67 % E

menej ako 60 % fx

*z toho vyplýva, že ak je za cvičný test zisk menej ako 50%, zvyšuje sa minimum za záverečný písomný test (až na 65 %)*

## Spôsob hodnotenia predmetu:

- Absolvovanie „cvičného testu“ 9. 11. 2022 (len Historická geografia - odbor)**  
**(30% záverečného hodnotenia)**

## Výsledky predvlaňajšieho cvičného testu:

<b>veľmi úspešný (viac ako 60%):</b>	<b>1</b>	<b>3%</b>
<b>úspešný (viac ako 50%):</b>	<b>6</b>	<b>17%</b>
<b>"tesne" neúspešný (viac ako 40%):</b>	<b>9</b>	<b>26%</b>
<b>neúspešný (menej ako 40%):</b>	<b>19</b>	<b>54%</b>
<b>základná neznalosť (menej ako 20%):</b>	<b>6</b>	<b>17%</b>

## Výsledky vlaňajšieho cvičného testu:

<b>veľmi úspešný (viac ako 60%):</b>	<b>6</b>	<b>19%</b>
<b>úspešný (viac ako 50%):</b>	<b>2</b>	<b>6%</b>
<b>"tesne" neúspešný (viac ako 40%):</b>	<b>3</b>	<b>9%</b>
<b>neúspešný (menej ako 40%):</b>	<b>21</b>	<b>66%</b>
<b>základná neznalosť (menej ako 20%):</b>	<b>7</b>	<b>22%</b>

## Spôsob hodnotenia predmetu:

- Skúšanie bude prebiehať počas zimného skúškového obdobia, **všetky termíny budú vložené v systéme AIS, prihlasovať sa treba výlučne cez tento systém, na skúške sa treba preukázať študentským preukazom!**
- Výsledky budú v najkratšom možnom čase vložené do systému AIS, **nahliadnutie do testov, zápis známok** a prípadné **konzultácie** budú možné **iba v** stanovených **konzultačných hodinách**, ktoré budú zverejnené na začiatku skúškového obdobia.



## Spôsob hodnotenia predmetu: **Historická geografia (odbor)**

- Úspešné absolvovanie **záverečného písomného testu** (minimálne 50% úspešnosť!!!) – v prípade prezenčnej výučby, v prípade online výučby štruktúrovaná ústna skúška.
- Test na **45 min.** bude rozdelený na **2 časti**:
  - **faktografickú testovú** – s vyberaním správnych odpovedí (pričom zo 4 možností môžu byť 0-4 odpovede správne – plné hodnotenie sa získa len pri nájdení práve všetkých správnych odpovedí);

## Spôsob hodnotenia predmetu:

- Úspešné absolvovanie **záverečného písomného testu** (minimálne 50% úspešnosť!!!).
- Test na **45 min.** bude rozdelený na **2 časti**:
  - **otvorenú-historicko-geografickú časť** – séria **otvorených otázok** a **máp** (vývoj politickej mapy Európy – určovanie, vlastné zaznačovanie dôležitých javov do podkladových mapiek a pod.).

## Spôsob hodnotenia predmetu:

- **Absolvovanie cvičného písomného testu 9. 11. 2022**
- **Kto sa zúčastní v tomto termíne – bonus 1,1 násobok bodov – podiel na celk. hodnotení predmetu 30%**
- Prípadný náhradný termín bude možné absolvovať v stanovenom termíne po dohode s vyučujúcim iba na základe vážnych zdravotných dôvodov (podložených relevantným lekársym potvrdením – dodaným najneskôr do 20. 11. 2022) - náhradný termín bude bez bonusu!!!
- **Test na 25 min. bude rozdelený na 2 časti:**
  - **faktografickú testovú** – s vyberaním správnych odpovedí (pričom zo 4 možností môžu byť 0-4 odpovede správne – plné hodnotenie sa získa len pri nájdení práve všetkých správnych odpovedí); - 1. strana
  - 2. strana: **orientácia na mapách** podobne ako v záverečnom teste
  - **Obsahovo test bude z historickej geografie praveku, staroveku a stredoveku**

**Historická geografia**  
**pokyny k dištančnej online skúške**  
**január – február 2020/21**

*doc. RNDr. Daniel Gurňák, PhD.*

## **Spôsob hodnotenia predmetu: Historická geografia pre učiteľov**

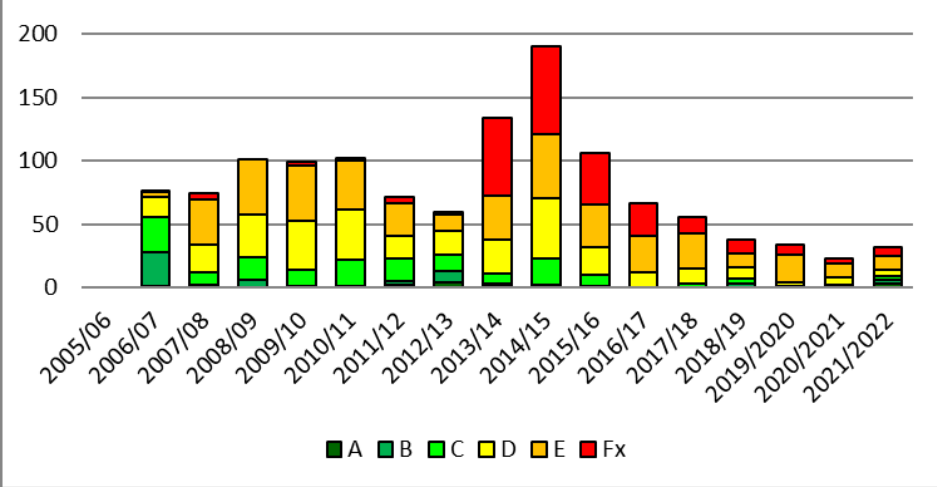
- **ústna skúška (podľa okolností osobne alebo dištančne) – ako určí fakulta**
- **otázky budú zadávané priamo (bez prípravy)**
- **dĺžka celkovej odpovede cca 15-20 min.**
- **otázky budú vychádzať z celého učiva (od praveku po 20. stor.)**
- **budú postupne zadávané krátke otázky – cca. 4 otázky na staršie obdobie (do konca stredoveku), cca. 4 otázky na novšie obdobie (raný novovek a moderná doba)**
- **„veľká“ otázka s mapou – odpoveď na širšie koncipovanú otázku – spojená s ukazovaním priestorových súvislostí na mape**
- **spoznávanie štátov na mape, politická mapa Európy v modernej dobe, historické členenie Slovenska**

## Skúška:

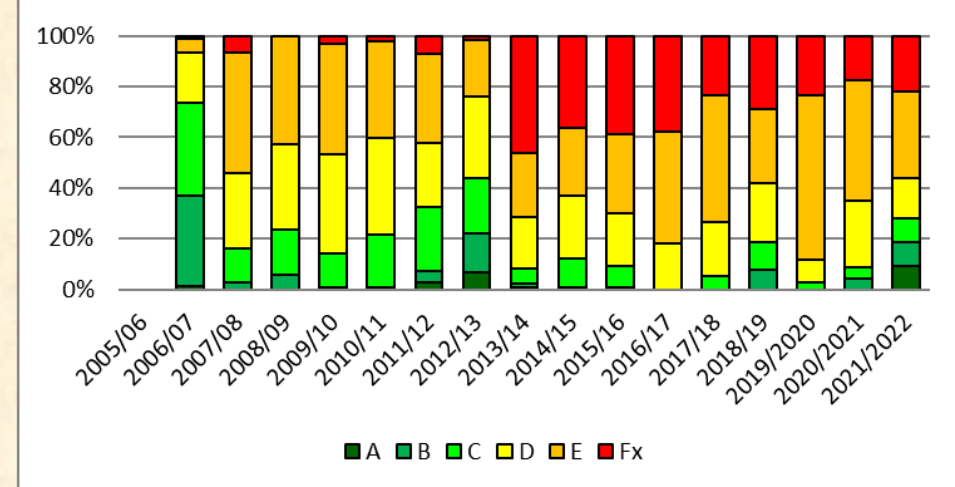
- odpovede na jednotlivé otázky budú bodované – každý musí získať aspoň 60 % bodov za celú skúšku
- **absolvovanie malého testu v novembri je dobrovoľné!!!** – získané body (0-30) sa pripočítajú ako bodový zisk do záverečného hodnotenia ak za malý test získate minimálne 25% úspešnosť (t.j. do záverečného hodnotenia bude pripočítaných 7,5% na skúške treba potom získať ešte aspoň 52,5%), ak za malý test získate 100%, do záverečného hodnotenia bude pripočítaných 30% a za záverečnú skúšku už stačí získať len ďalších 30%...)

# Úspešnosť v minulých rokoch:

## Historická geografia



## Historická geografia



## **Informácia pre opakujúcich študentov:**

- **Každý študent, ktorý predmet opakuje, musí absolvovať cvičný test v stanovenom termíne za rovnakých podmienok ako ostatní študenti.**